

Wrocław - Rewal

Długość: 451 km, czas przejazdu: 05:45:57

Początek trasy w punkcie Wrocław (451 km, 9:00)

Jazda drogą 5 (451 km, 9:00)

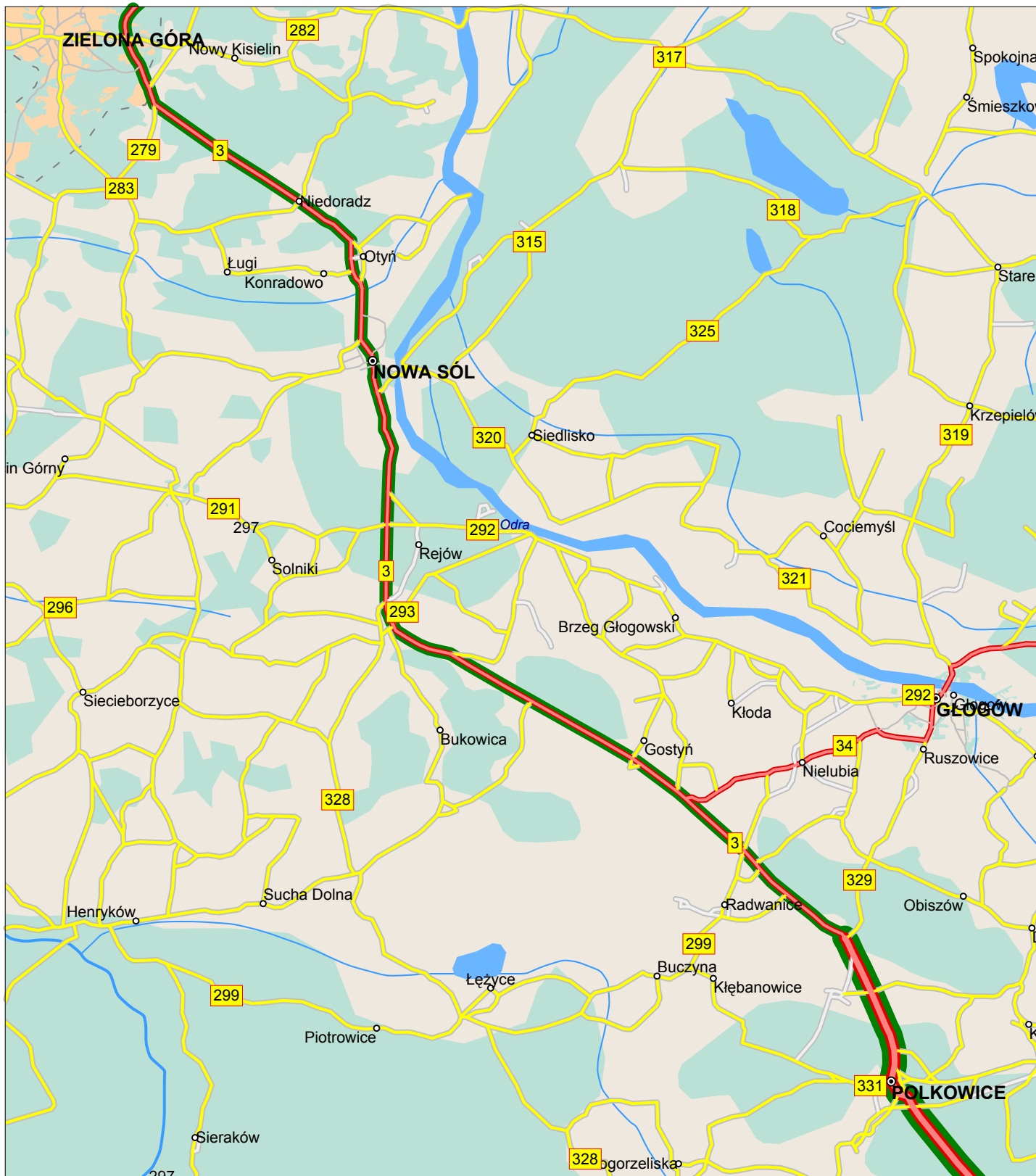
Zmiana drogi z 5 na 8 (445 km, 9:04)

Zmiana drogi z 8 na A4 (442 km, 9:06)

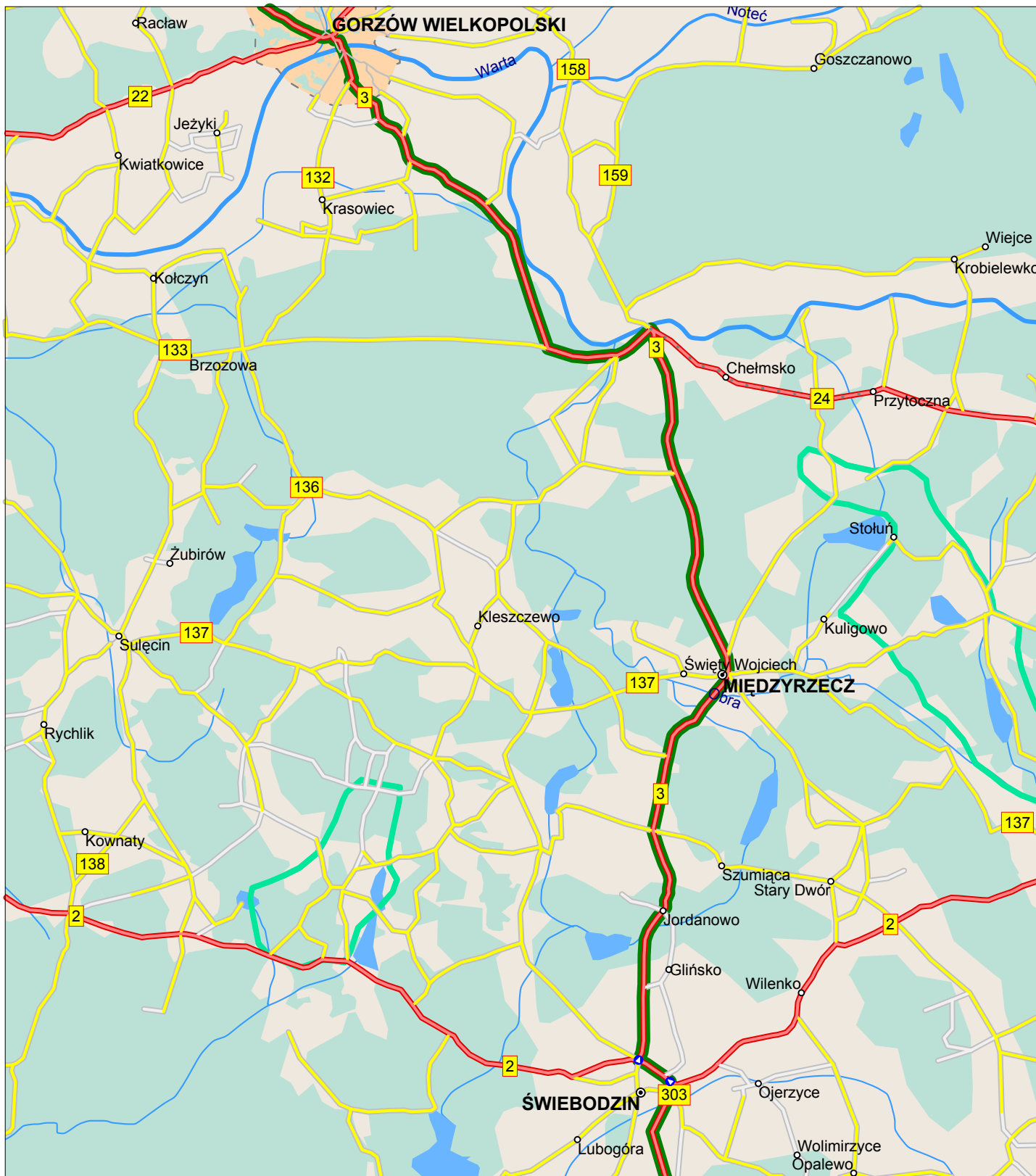
Wyjazd z miasta Wrocław (442 km, 9:06)

Zmiana drogi z A4 na 3 (414 km, 9:21)

Przejazd przez Legnica (408 km, 9:26)



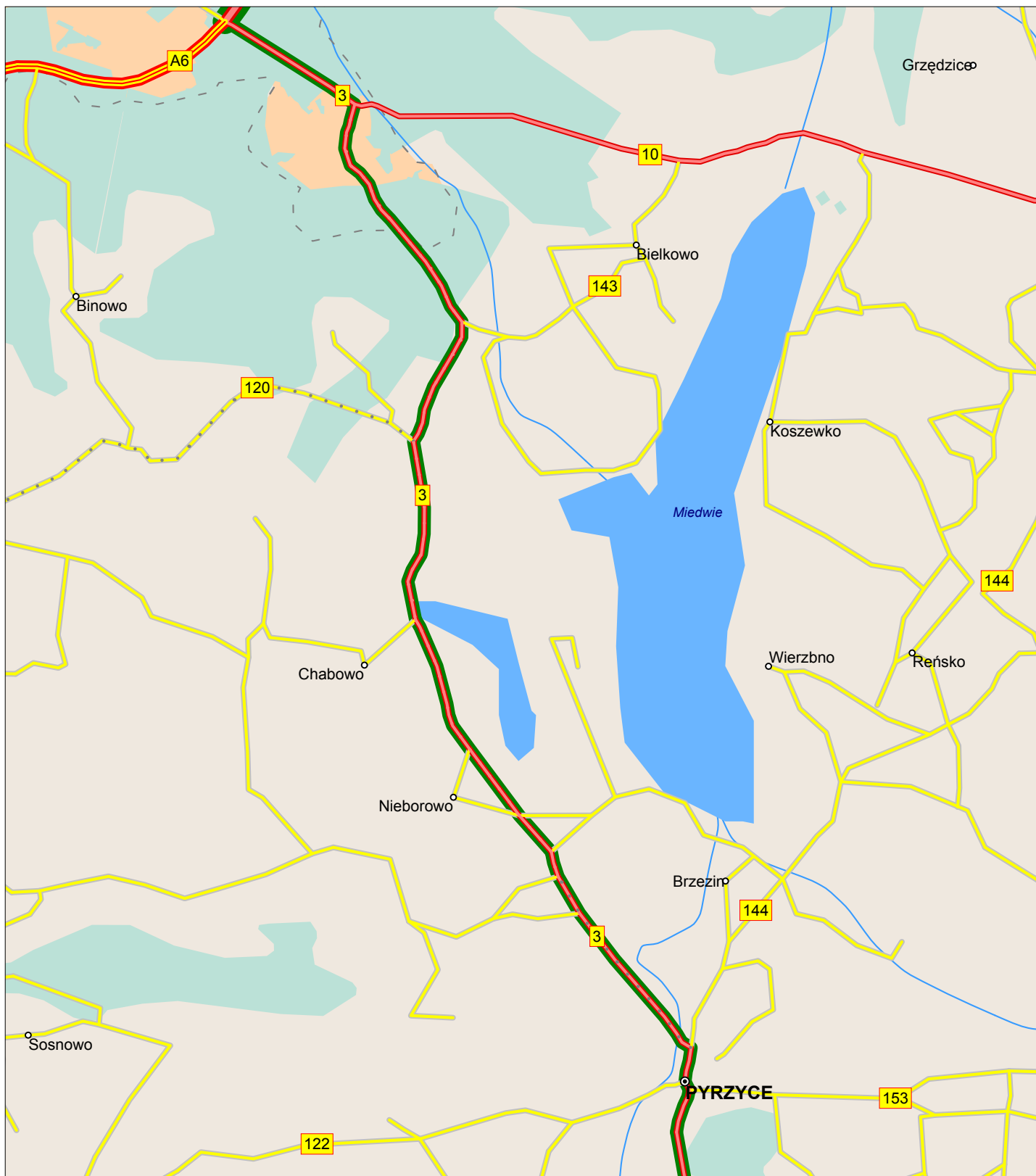
- Przejazd przez Polkowice (365 km, 9:57)
- Przejazd przez Nowa Sól (318 km, 10:31)
- Przejazd przez miasto Zielona Góra (301 km, 10:45)



Zmiana drogi z 3 na 2 (257 km, 11:17)

Zmiana drogi z 2 na 3 (255 km, 11:19)

Przejazd przez miasto Gorzów Wielkopolski (190 km, 12:07)



- Przejazd przez Pyrzyce (128 km, 12:54)
- Początek trasy krajobrazowej (127 km, 12:55)
- Przejazd przez miasto Szczecin (104 km, 13:12)
- Koniec trasy krajobrazowej (99 km, 13:16)



Zmiana drogi z 3 na 107 (37 km, 14:00)
 Zjazd z drogi 107 na drogę gminną (31 km, 14:06)
 Wjazd na drogę 107 (22 km, 14:20)
 Zmiana drogi z 107 na 102 (21 km, 14:21)
 Zjazd z drogi 102 na drogę gminną (17 km, 14:24)
 Wjazd na drogę 103 (9 km, 14:36)
 Dojazd do punktu końcowego Rewal (0 km, 14:45)