

Malmö - Rewal

Długość: 305 km, czas przejazdu: 10:47:50

Początek trasy w punkcie Malmö (305 km, 9:00)

Jazda drogą E6 (301 km, 9:02)

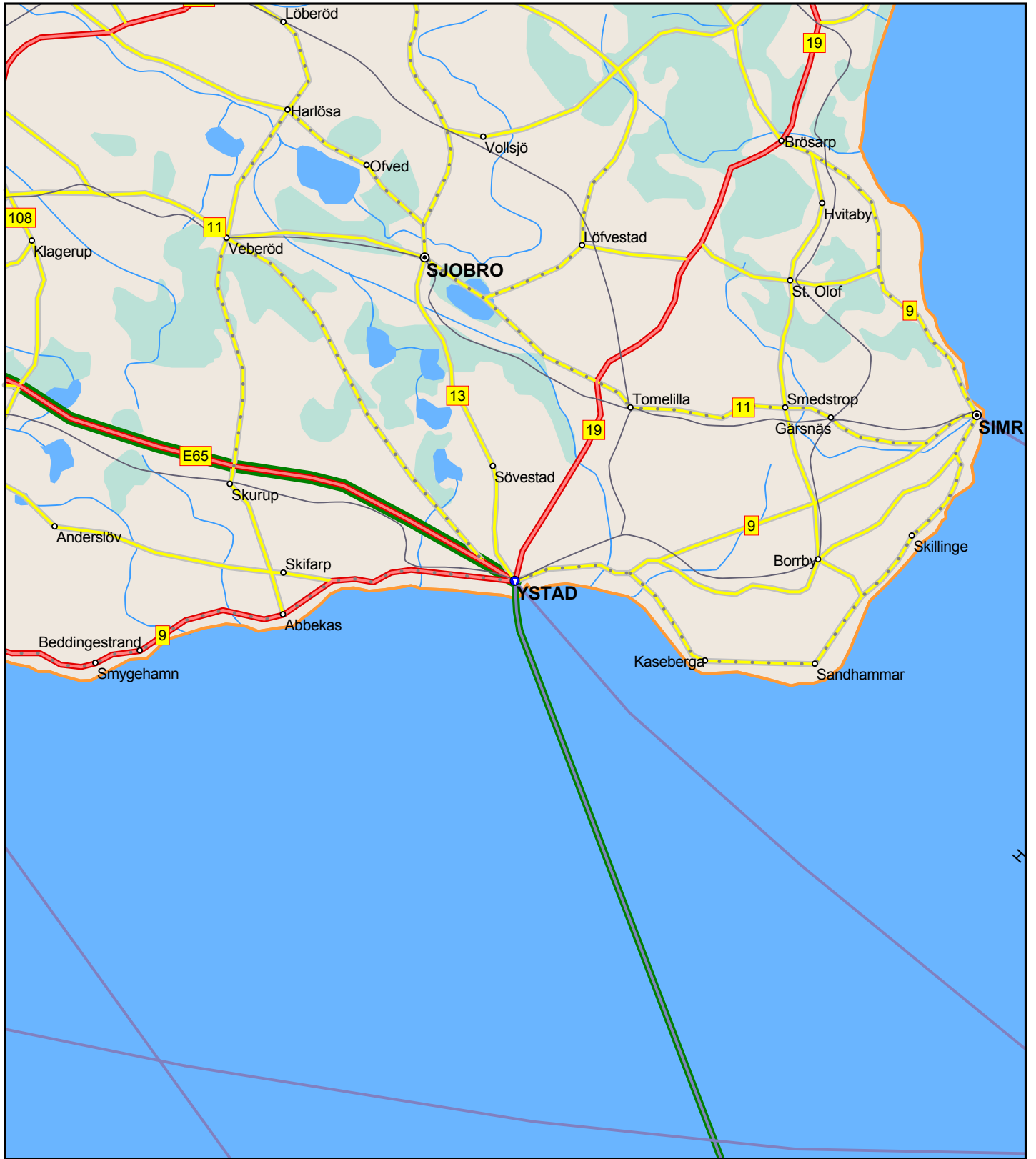
Wyjazd z miasta Malmö (298 km, 9:04)

Zmiana drogi z E6 na E65 (298 km, 9:04)

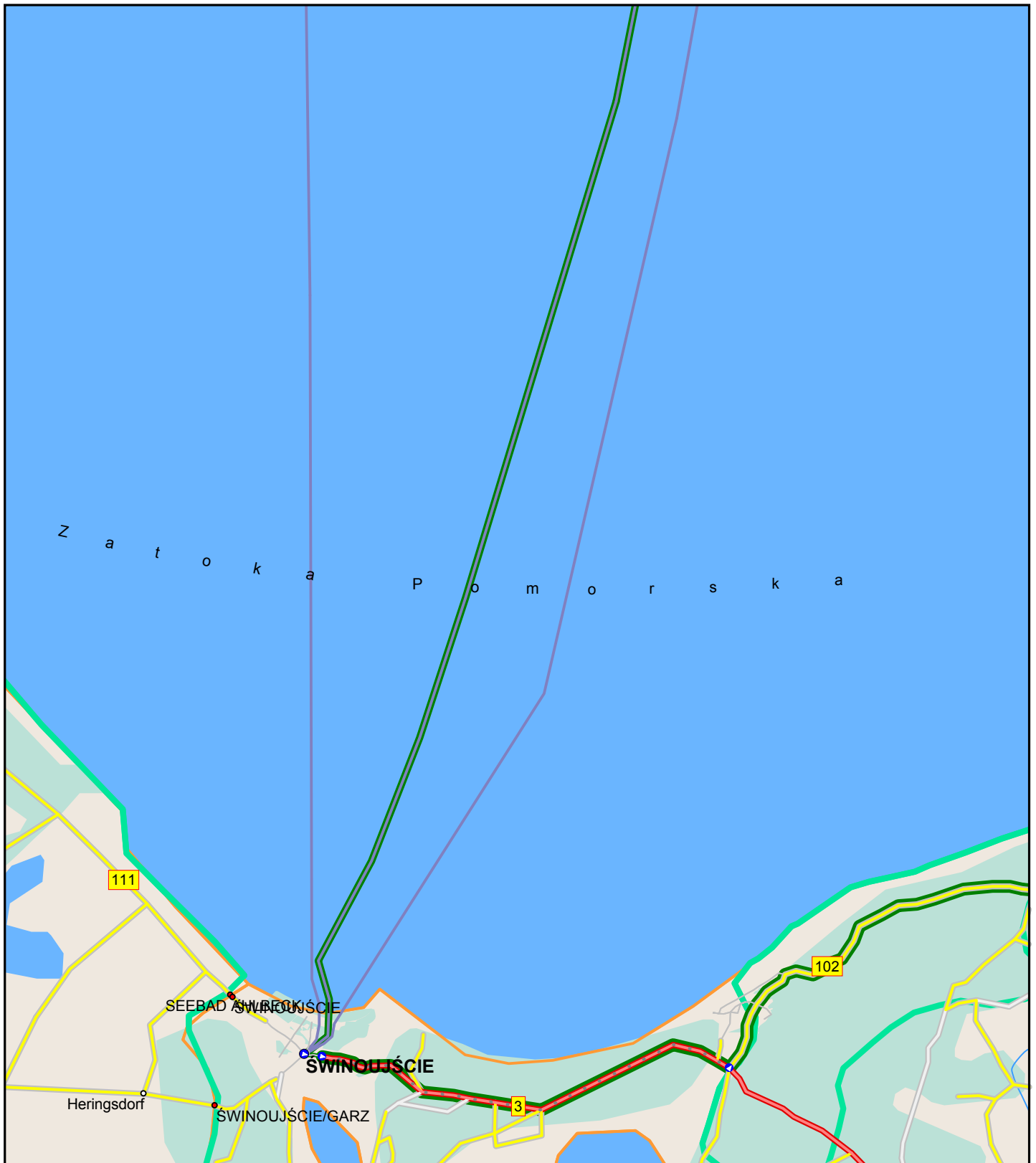
Początek trasy krajobrazowej (246 km, 9:41)

Koniec trasy krajobrazowej (243 km, 9:43)

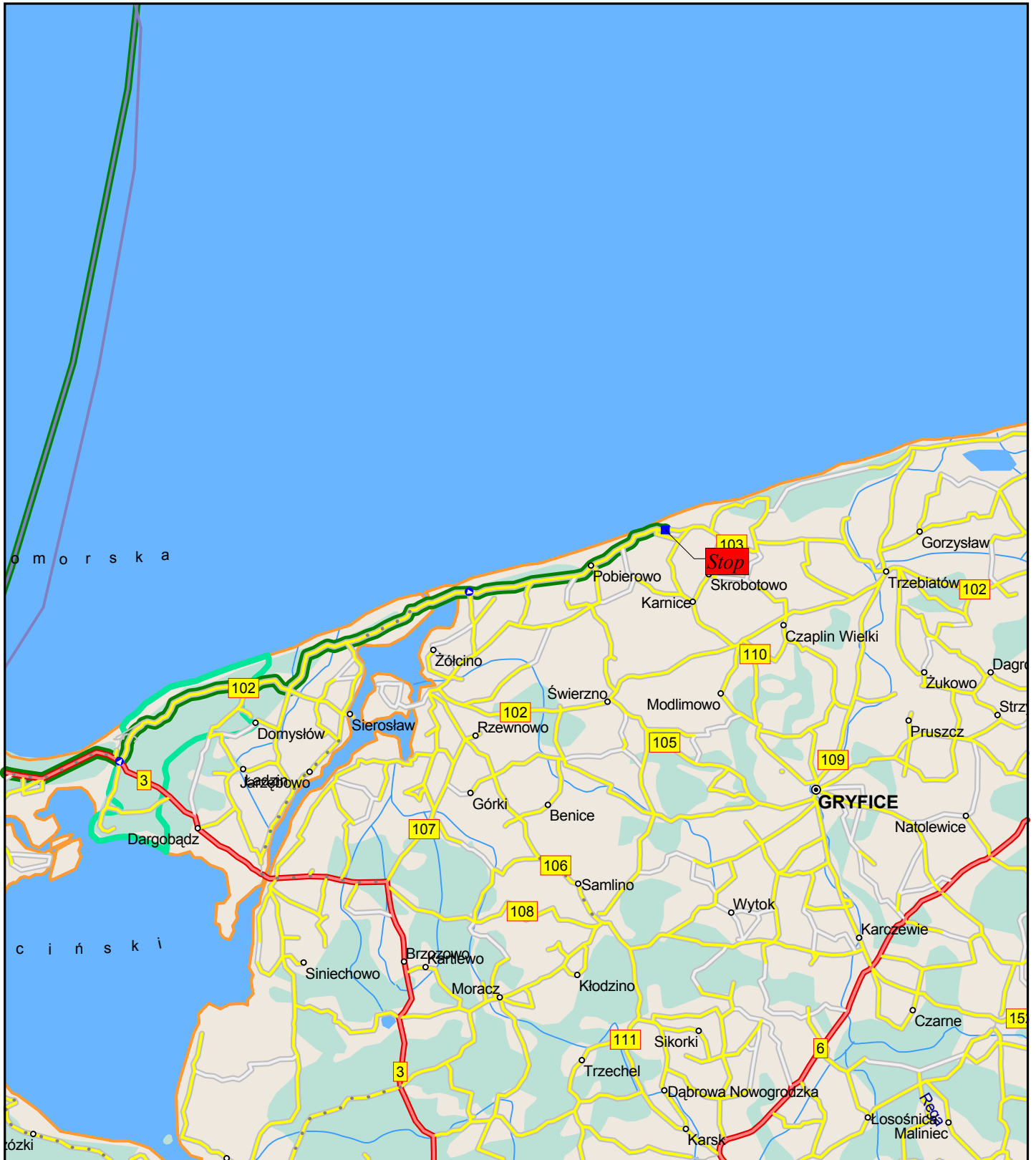
Przejazd przez Ystad (243 km, 9:43)



Przeprawa promowa (243 km, 10:13)



- Postój w tym miejscu (113 km, 16:45)
- Dzień podróży 2 (113 km, 9:00)
- Wjazd do państwa: Polska (62 km, 11:31)
- Przejazd przez Świnoujście (61 km, 11:33)
- Koniec przeprawy. Wjazd na ulicę Armii Czerwonej (61 km, 11:33)
- Początek trasy krajobrazowej (61 km, 11:34)
- Wjazd z ulicy Armii Czerwonej na drogę 3 (61 km, 11:34)
- Koniec trasy krajobrazowej (47 km, 11:44)
- Zmiana drogi z 3 na 102 (47 km, 11:44)



- Początek trasy krajobrazowej (22 km, 12:09)
- Koniec trasy krajobrazowej (17 km, 12:14)
- Zmiana drogi z 102 na 103 (13 km, 12:18)
- Dojazd do punktu końcowego Rewal (0 km, 12:31)